

L'Agriculture Ardéchoise

**aGRICULTURES
& TERRITOIRES**
CHAMBRE D'AGRICULTURE
ARDÈCHE

**ENGAGEMENT
DE SERVICE**

SERVICES AUX AGRICULTEURS
ET ACTEURS DES TERRITOIRES
REF. 221

AFNOR CERTIFICATION

www.afnor.org
Conseil-Formation
Etude-Diagnostic

DES PRESTATIONS
CERTIFIÉES POUR
LA RÉUSSITE DE
VOS PROJETS

- CONSEIL
- FORMATION
- ÉTUDE
- DIAGNOSTIC

TERRES d' **a**VENIR



2017

L'Ardèche...

- Un relief contrasté et tourmenté
- Une géographie qui dicte les échanges et oriente l'activité des hommes
- Une palette géologique étonnante et complexe
- Un climat excessif et capricieux
- Une population très inégalement répartie
- Un département riche de contrastes et de diversité
- Une agriculture variée et multicolore



Un relief contrasté et tourmenté...



214 communes classées en zone de montagne sur 339

81 communes classées en zone piémont

29 communes classées en zone défavorisée

1754 m ▲

70 km

140 km

556 550 Ha

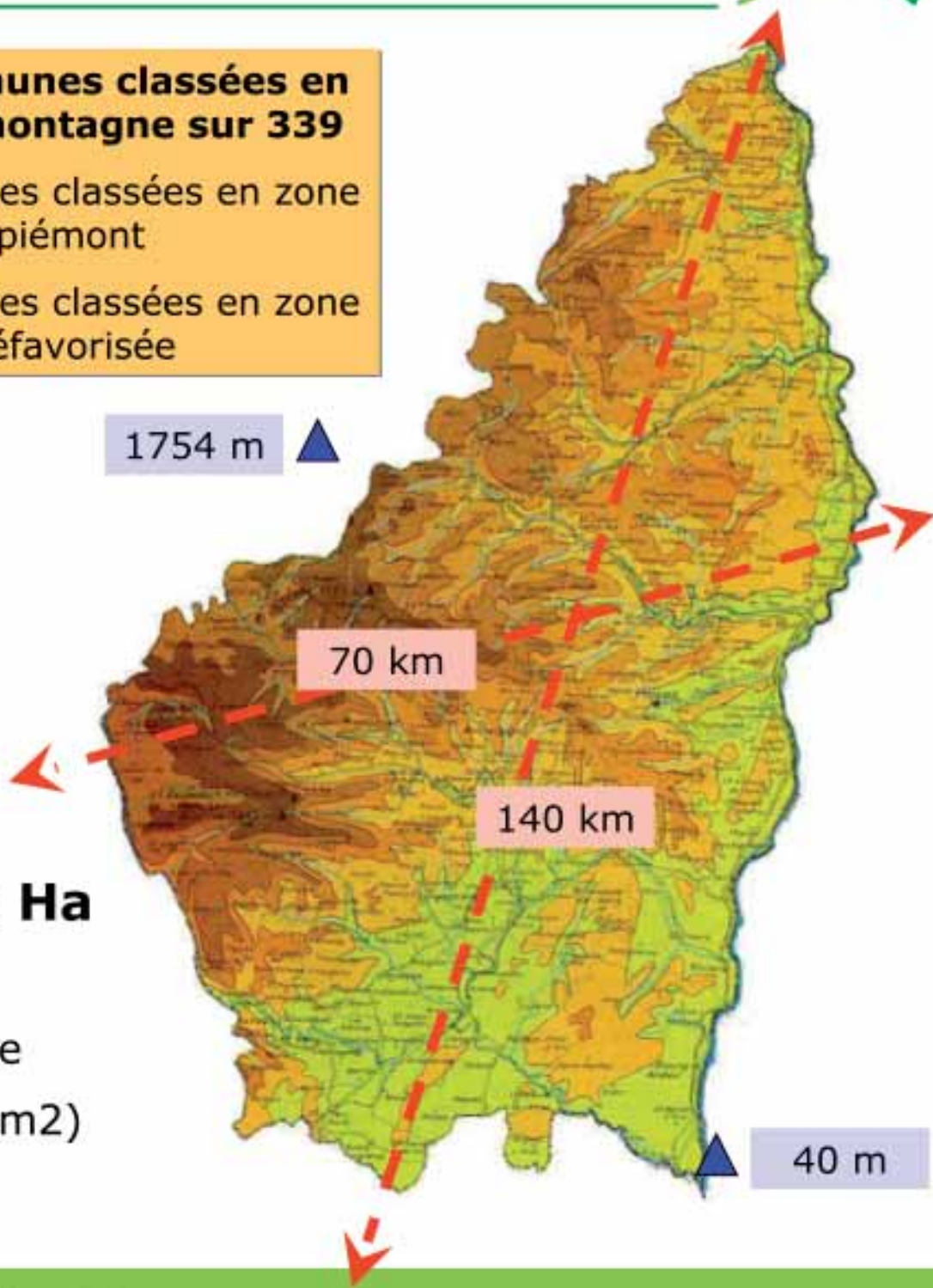
Soit 1%

de la France

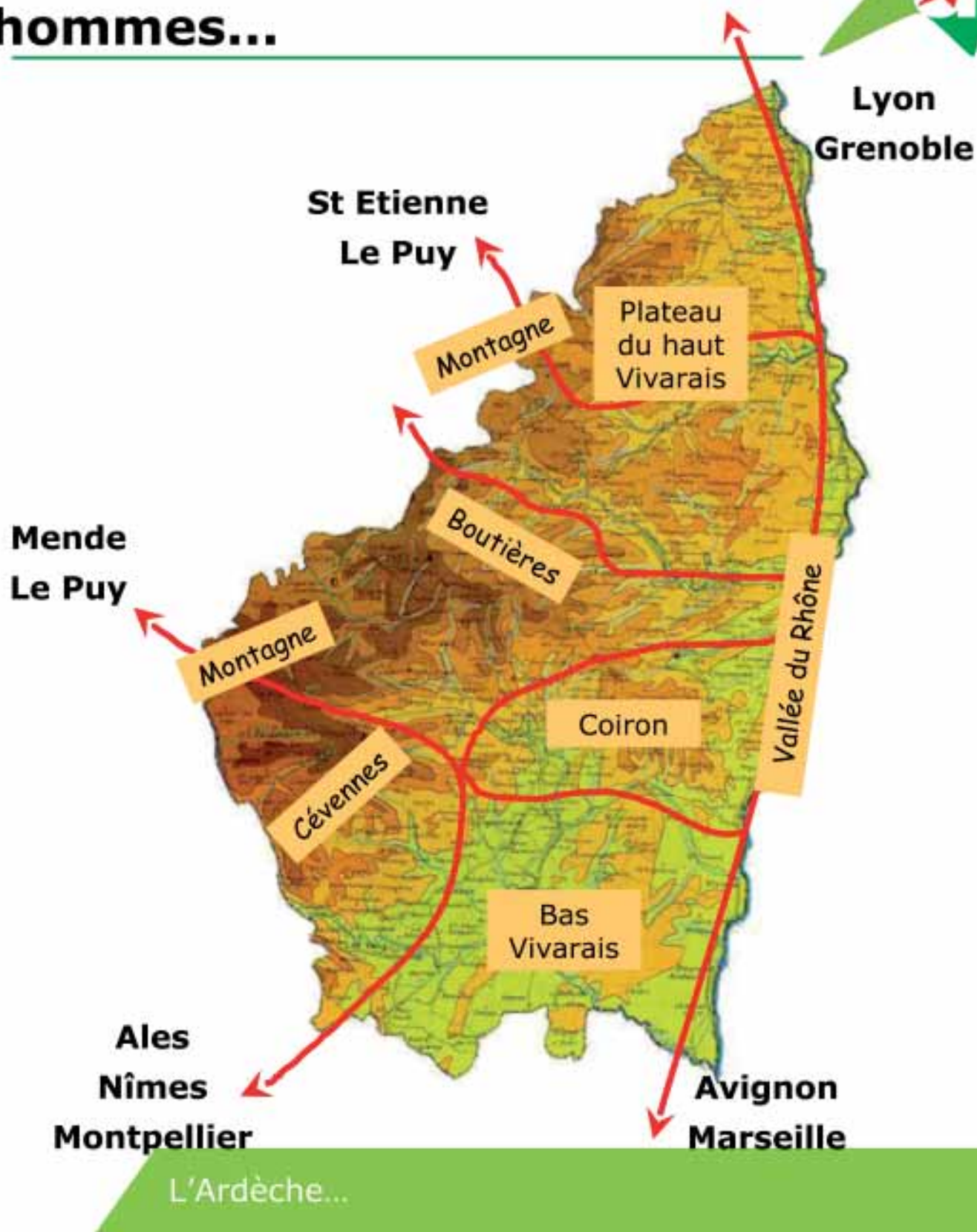
(675 000 km²)

40 m ▲

L'Ardèche...



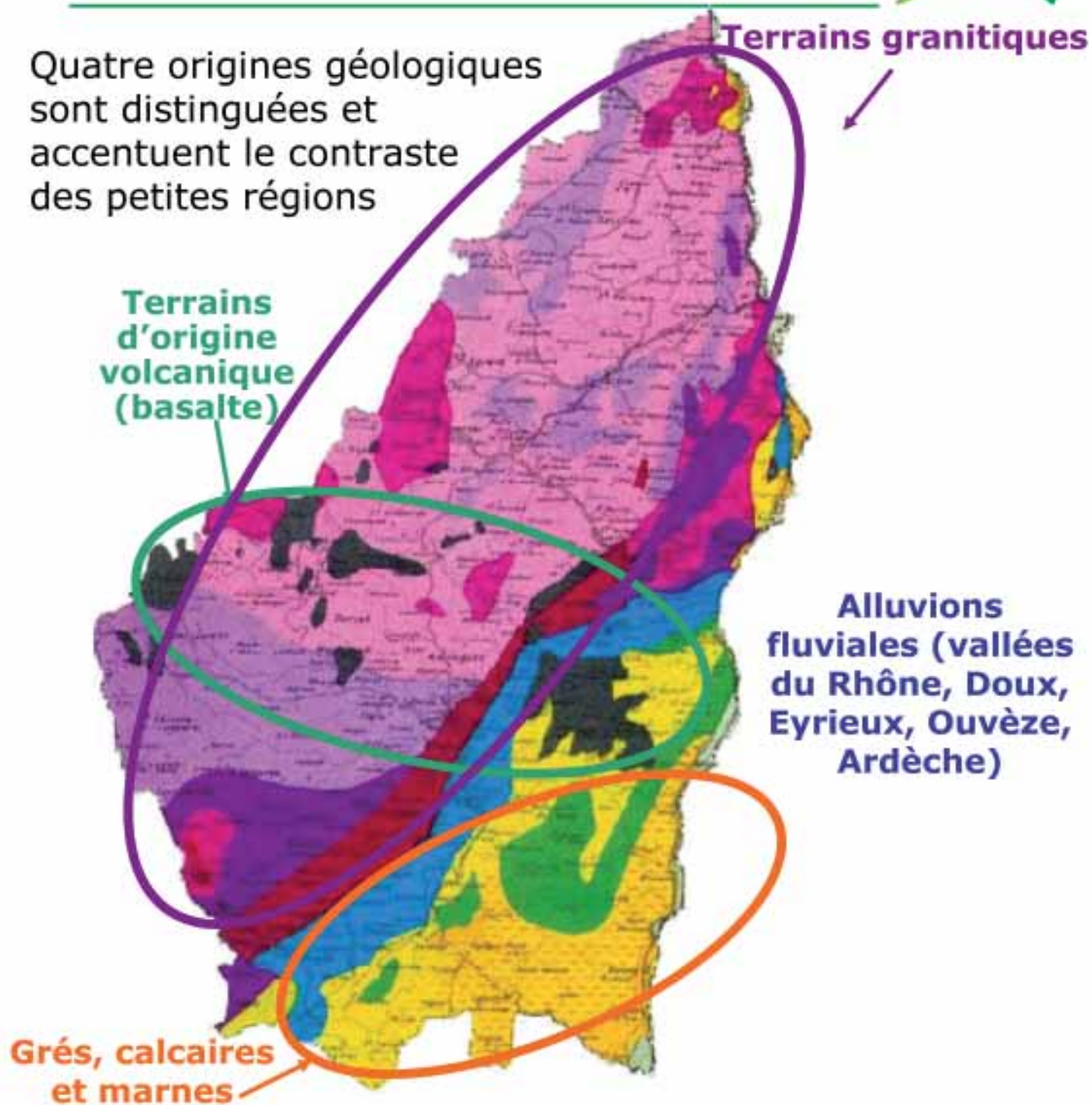
La géographie dicte les échanges et oriente l'activité des hommes...



Une palette géologique étonnante et complexe...

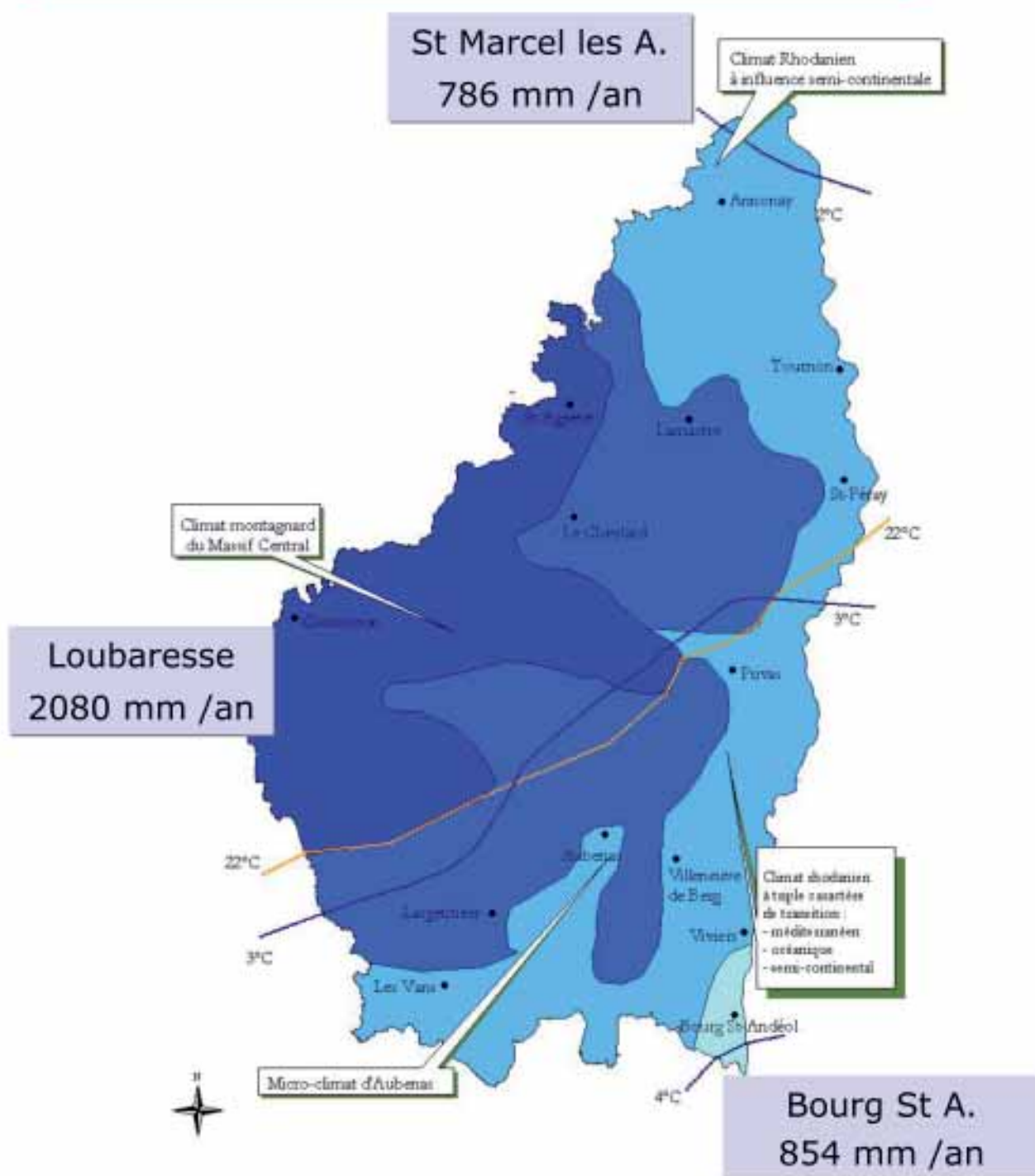


Quatre origines géologiques sont distinguées et accentuent le contraste des petites régions



L'Ardèche...

Un climat excessif et capricieux...



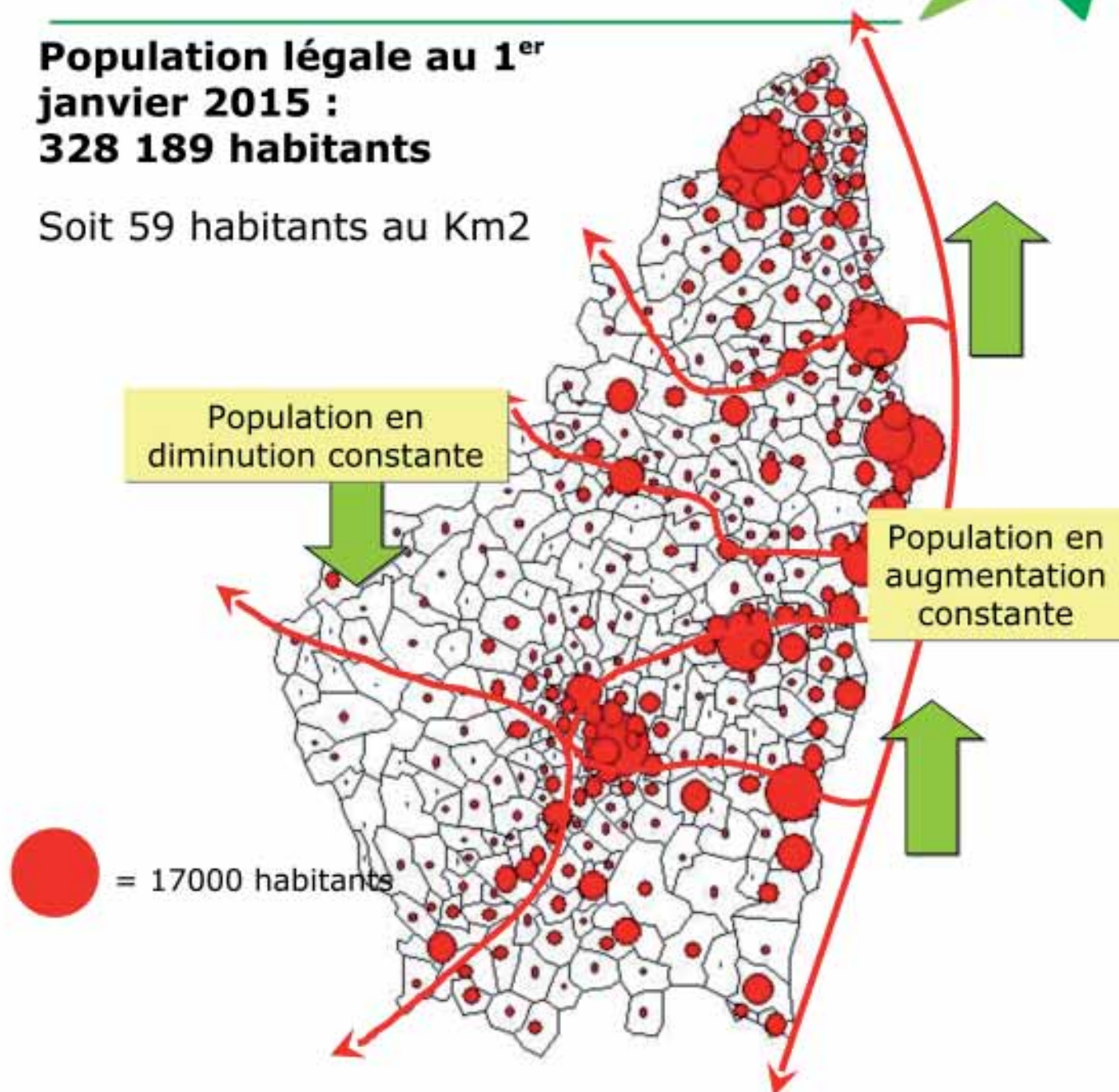
L'Ardèche...

Une population très inégalement répartie...



**Population légale au 1^{er} janvier 2015 :
328 189 habitants**

Soit 59 habitants au Km²



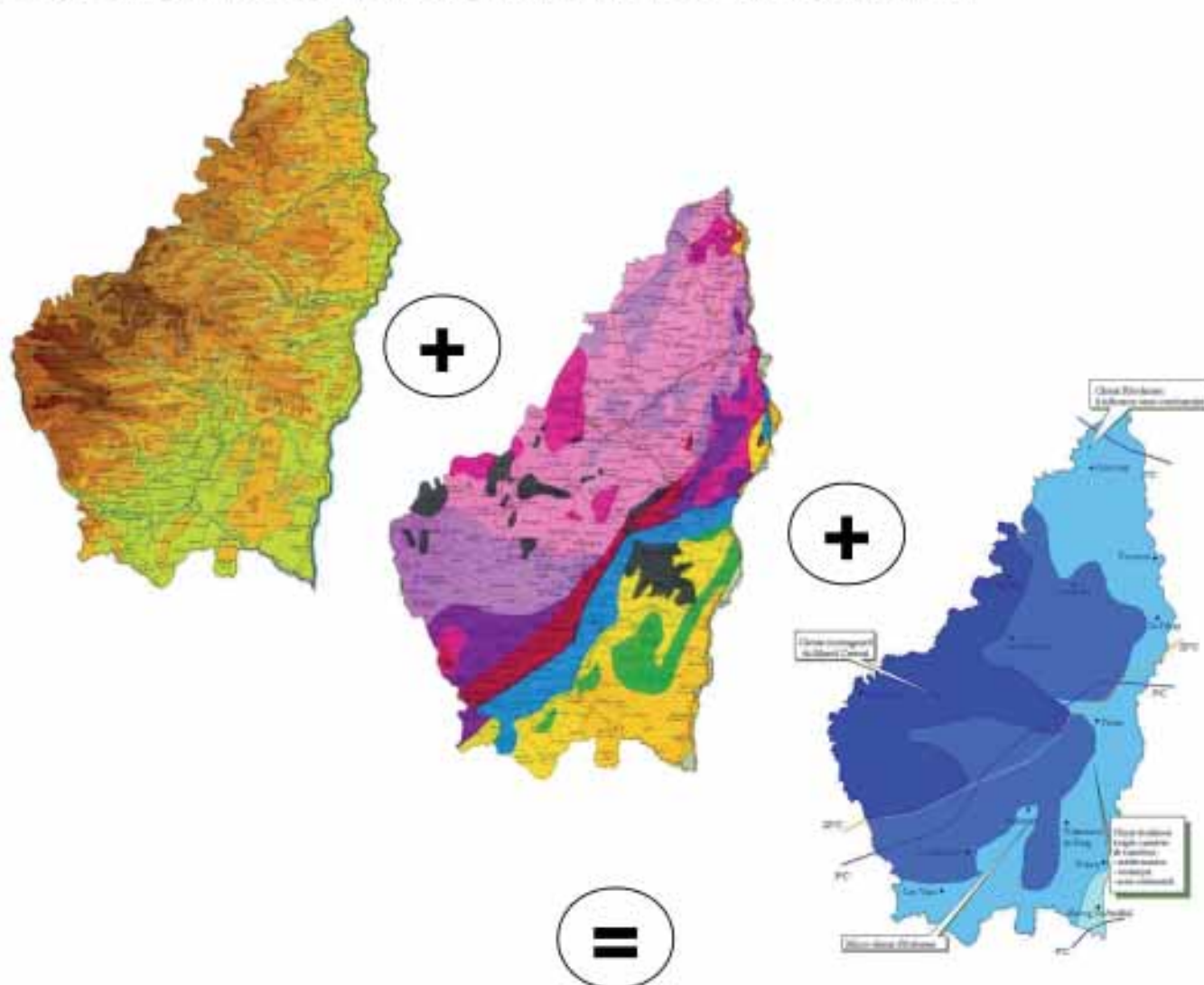
Source : INSEE

L'Ardèche...

Un département riche de contrastes et de diversité...



Relief, nature des sols et diversité de son climat, font apparaître l'Ardèche comme une mosaïque de petites régions aux conditions de milieu spécifiques.



Des terroirs singuliers pour une agriculture plurielle

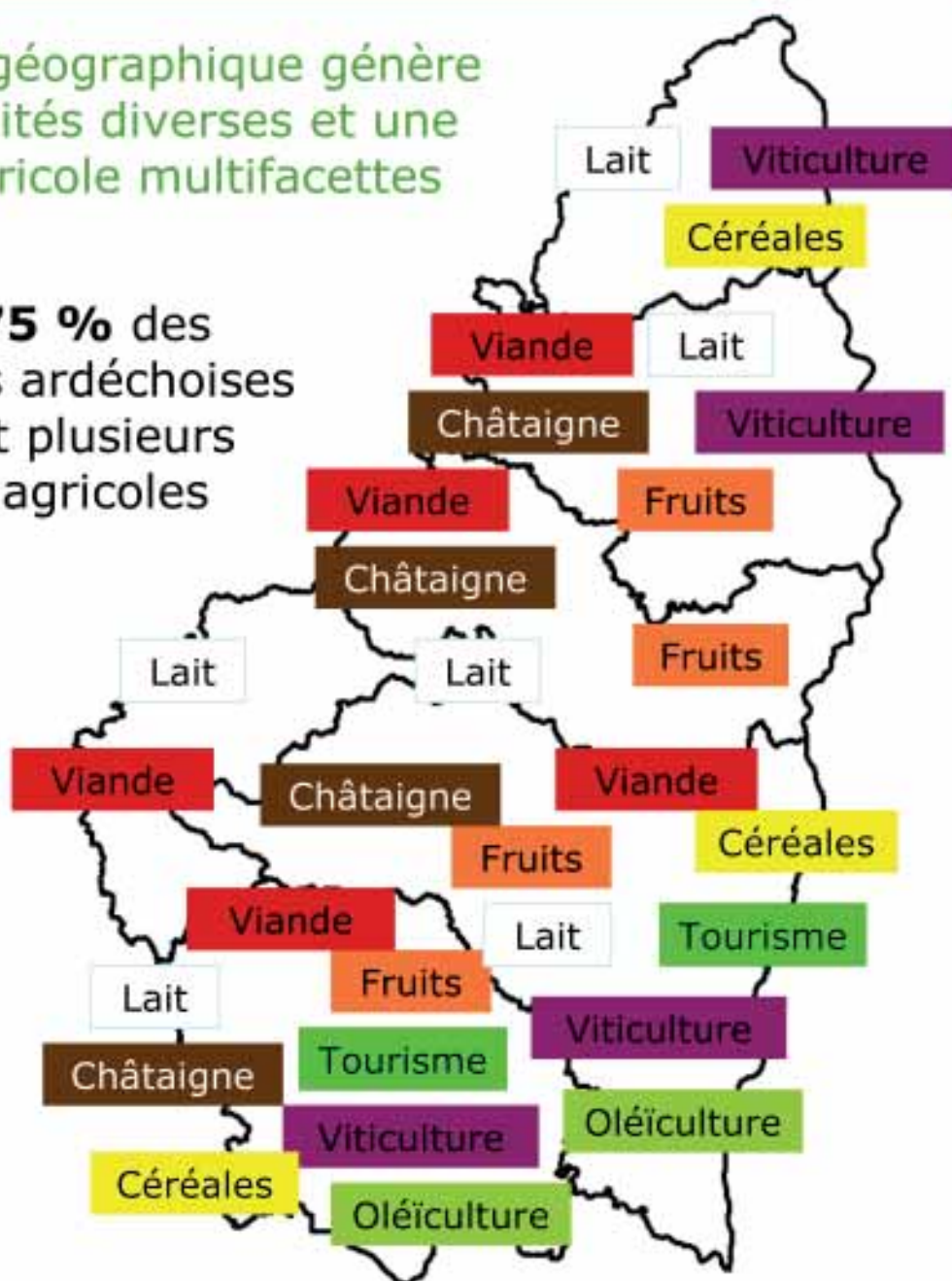
L'Ardèche...

Une agriculture variée et multicolore...



La diversité géographique génère des potentialités diverses et une économie agricole multifacettes

Plus de **75 %** des exploitations ardéchoises combinent plusieurs activités agricoles



L'Ardèche...

Carte d'identité de l'Agriculture Ardéchoise

- Les exploitations agricoles
- L'espace agricole
- Les différentes productions dans l'occupation de l'espace
- L'économie agricole
- L'Ardèche agricole...
La France en miniature !
- L'emploi agricole



Carte d'identité de l'Agriculture Ardéchoise

Les exploitations agricoles



4713 exploitations en 2010 (-33,5% depuis 2000) dont **16% de grandes exploitations** (production brute standard > 100 000 €), **33 % de moyennes exploitations** (PBS entre 25 000 et 100 000 €) et **51 % de petites exploitations** (PBS < 25 000 €)

Le statut des exploitations professionnelles agricoles en 2010 :

Individuelle : 75%, GAEC : 11%, EARL : 10%,
Autres formes : 3,5%

- Environ 62% des exploitations ont moins de 20ha de surface agricole utilisée et 5% ont plus de 100 ha.
- Avec 619 exploitations certifiées Agriculture Biologique, l'Ardèche est le 2e département de la région Auvergne-Rhône-Alpes et le 9e de France (13 % des exploitations agricoles d'Ardèche sont bio).
- 35 % des exploitations ardéchoises produisent sous signe de qualité, dont 77 % concernant le vin.
- Les exploitations agricoles ardéchoises restent très diversifiées avec 924 exploitations ayant au moins une activité de diversification.

Sources : Agreste Rhône-Alpes Données – édition 2014, Agence Bio 2015

L'espace agricole



Avec 128 501 ha de surface agricole utilisée, l'agriculture ardéchoise occupe environ 1/4 du territoire départemental.

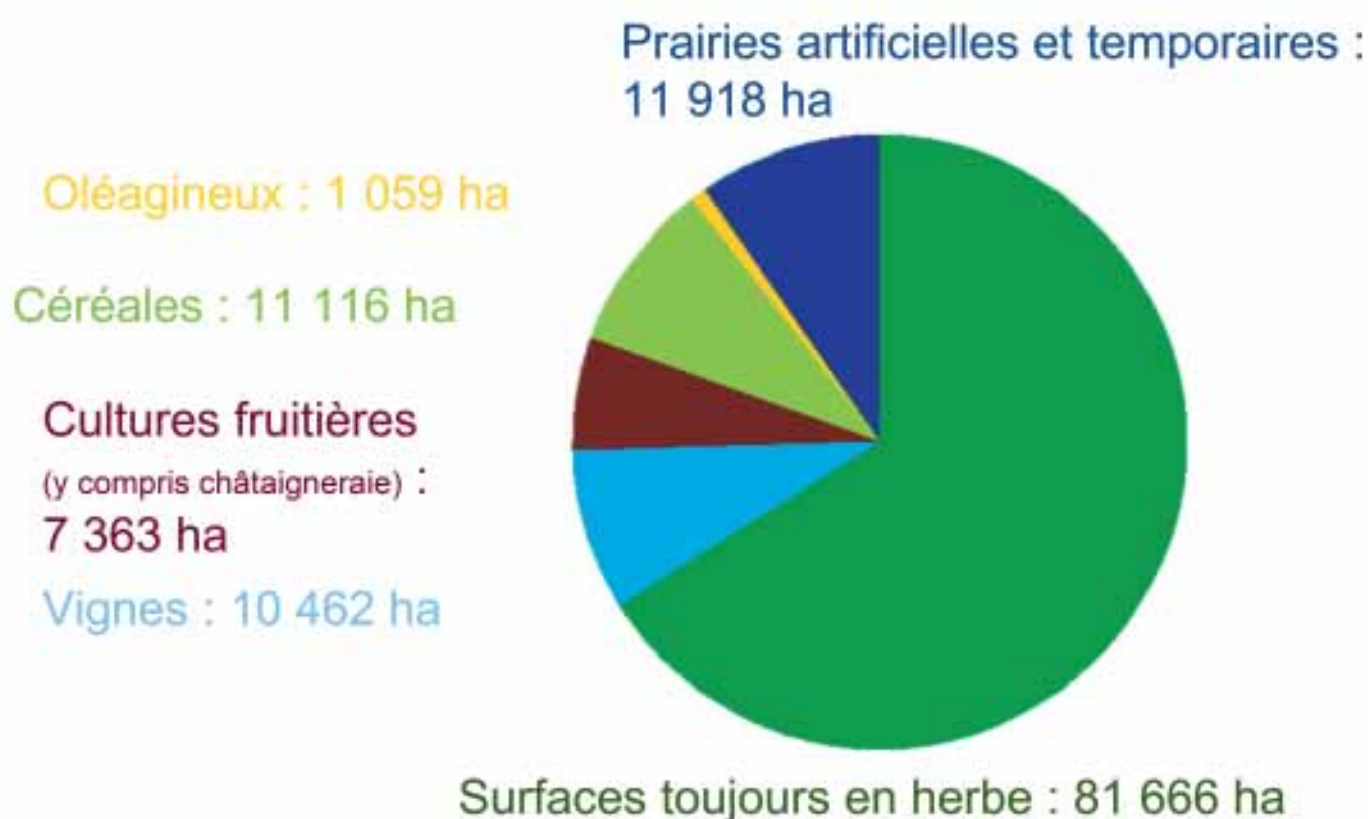
- La forêt couvre la moitié du territoire (317 000 ha). La forêt privée représentant 90% de la surface totale. *(source Inventaire forestier national)*

- L'élevage occupe la plus grande partie de la surface agricole utilisée (S.A.U.) avec plus de 65 % de la surface toujours en herbe.

- L'Ardèche est touchée par la réduction du foncier agricole avec - 11 % des surfaces agricoles perdues entre 2000 et 2010 au profit de l'urbanisation.

Source : Agreste – RGA 2010

Les différentes productions dans l'occupation de l'espace...



La superficie agricole utilisée des exploitations est de 120 384 ha en 2013

Source : Agreste Rhône-Alpes Données - Edition 2014

L'économie agricole



Valeur de la production agricole :

Productions végétales : 185 millions €

Productions animales : 87 millions €

Production de services : 18 millions €

Production totale au prix de base : 293 millions €

- Auvergne Rhône-Alpes est au 2^e rang des régions en nombre d'exploitations commercialisant leurs produits en circuits courts (vente directe ou un seul intermédiaire).

En Ardèche, 1678 exploitations commercialisent au moins un produit en circuits courts, soit 35 % des exploitations.

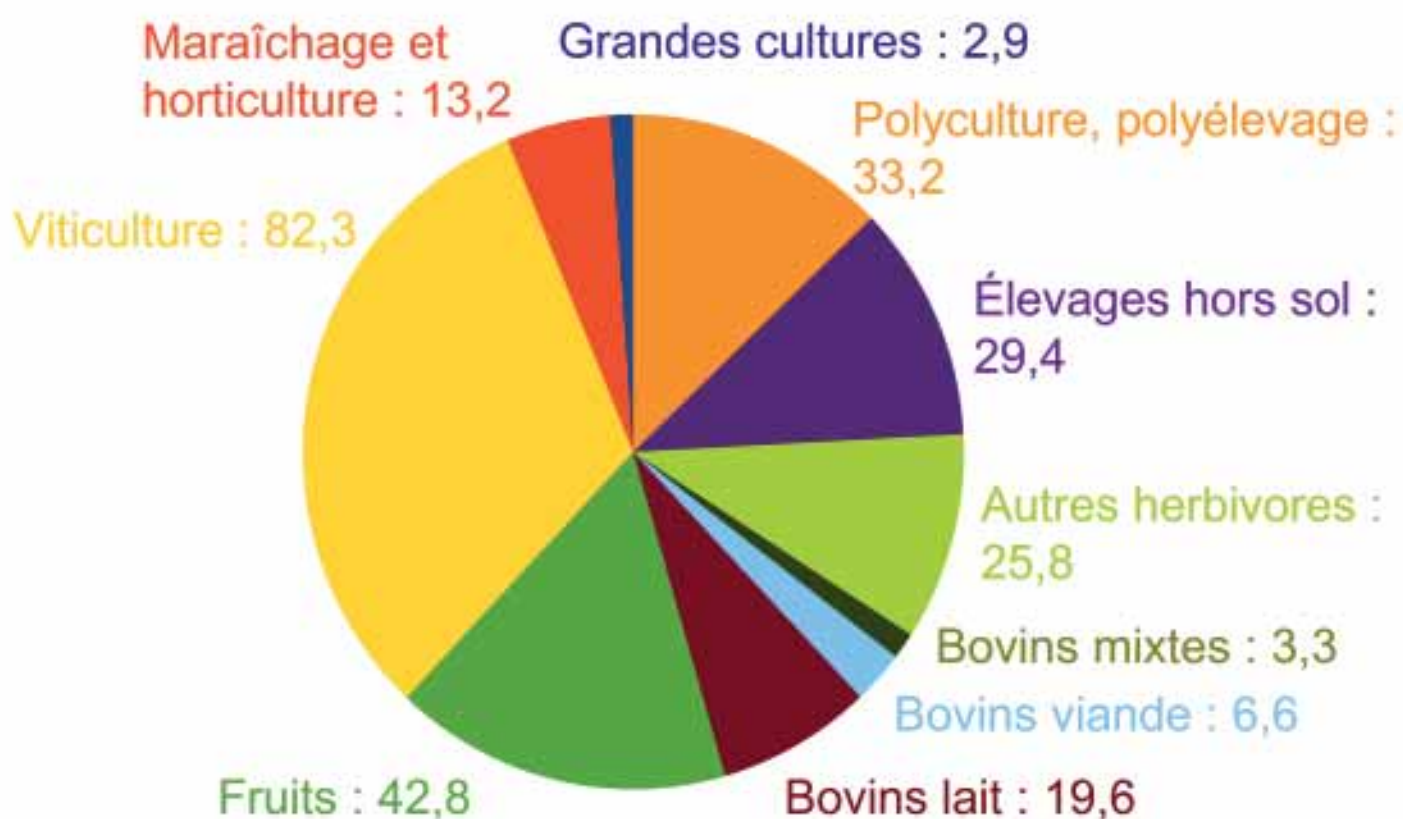
Source : Agreste – Rhône-Alpes Données – édition 2014

Carte d'identité de l'Agriculture Ardéchoise

L'Ardèche agricole... La France en miniature !



Poids économique des principales productions ardéchoises (*en million d'euros*)



Source : Agreste – RGA 2010

Carte d'identité de l'Agriculture Ardéchoise

L'emploi agricole



5 292 chefs d'exploitation et coexploitants
1768 conjoints non exploitants
721 autres actifs familiaux
515 salariés permanents

Total actifs permanents : 8 296
soit 6 252 unité de travail annuel

Emploi total par secteur d'activité

Agriculture	4,7 %
Industrie	18,4 %
Construction	8,3 %
Commerce, transports, services divers	34,2 %
Administration publique, enseignement, santé, action sociale	34,3 %

Le secteur agricole représente 4,7 % des emplois totaux en Ardèche contre 2,5 % en Auvergne-Rhône-Alpes

Sources : Agreste RGA 2010 - INSEE - ESTEL 2012 - CCIT de Rhône-Alpes

Les signes de qualité en Ardèche

- Appellation d'Origine Contrôlée A.O.C.
- Appellation d'Origine Protégée A.O.P.
- Label Rouge
- Identification Géographique Protégée I.G.P.
- Agriculture Biologique



Appellation d'Origine Contrôlée

Appellation d'Origine Protégée



- Vins : Côtes du Vivarais, Cornas, St Péray, St Joseph, Côtes du Rhône, Condrieu
- Fromage : Picodon
- Viande : Fin Gras du Mézenc
- Châtaigne d'Ardèche

Label Rouge

Les Volailles

(poulets blancs et jaunes, pintades, chapons blancs et jaunes)



L'Agneau de l'Adret

Le Veau du Velay

Les signes de qualité en Ardèche...

Identification Géographique Protégée



- **Pintade de l'Ardèche**
- **Saucisson de l'Ardèche**
- **Poulet ou Chapon des Cévennes**
- **Porc d'Auvergne**
- **Miel des Cévennes**
- **Agneau de Lozère**
- **Jambon de l'Ardèche**
- **Volailles de la Drôme, du Languedoc, d'Auvergne**
- **Vins : Collines Rhodaniennes, Comtés Rhodaniens, Ardèche, Coteaux de l'Ardèche, Méditerranée**



Agriculture Biologique



**Toutes productions,
soit 716 exploitations**

(source Agence Bio, 2016)

Les signes de qualité en Ardèche...

Les marques en Ardèche

- Marques Collectives « Terroirs »
- Marques Collectives Nationales



Marques Collectives « Terroirs »



Les marques en Ardèche...

Marques Collectives Nationales



Vivez la campagne de plus près



Marchés des Producteurs de Pays

Les marques en Ardèche...

Ce document a été réalisé avec les sources :

Agreste, INSEE, Agence Bio, SRITEPSA Rhône-Alpes, DRAAF Rhône-Alpes, MSA Ardèche, CCI Ardèche, Chambre d'Agriculture de l'Ardèche



L'Agriculture Ardéchoise